



RÉUNION DU GROUPE DE TRAVAIL P.T.G.E.

1<sup>er</sup> juin 2022



# ORDRE DU JOUR

- Accueil de nouveaux membres
- Suites de la consultation des prestataires pour l'élaboration du P.T.G.E.
- Etat d'avancement de la caractérisation des plans d'eau
- Etat d'avancement de l'amélioration des connaissances sur les prélèvements agricoles
- Présentation de la démarche ECODO initiée par les Chambres de commerce et d'industrie
- Articulation de la démarche P.T.G.E. avec le CTeau
- Questions diverses



1

# ACCUEIL DE NOUVEAUX MEMBRES



# ÉLARGISSEMENT DU GROUPE AUX STRUCTURES « AGRICOLES »

Suite à la demande du Préfet d'élargir le groupe de travail P.T.G.E., le bureau de la C.L.E. a décidé d'intégrer au groupe les membres du comité de pilotage à vocation agricole

ACTIS Environnement - CER France Maine et Loire - AGRIAL –  
Anjou Maine Céréales - ARVALIS - AS49 –

CER France Mayenne-Sarthe - CIVAM AD 49 - CIVAM AD 53 -  
CIVAM Bio 53 - Coop de France Ouest - DUTERTRE –

Ets HAUTBOIS - Ets PELE - FDCUMA 53 - Negoce Ouest -  
Seenovia - TERRENA - Union des CUMA Pays de la Loire



# RAPPEL DU CONTEXTE DU P.T.G.E.

Le bassin versant de l'Oudon est en déficit quantitatif

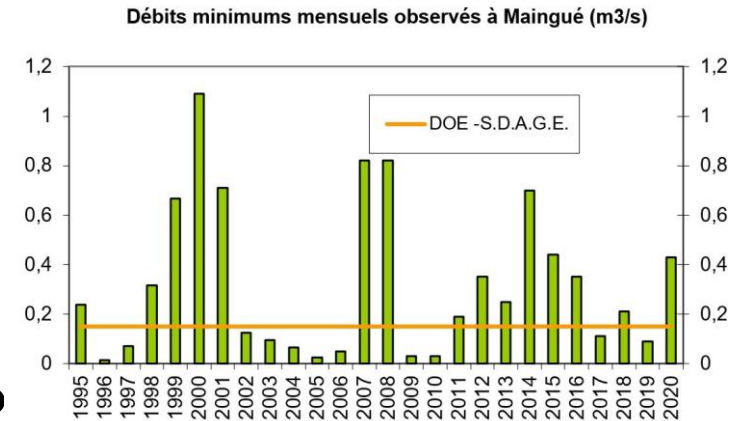
Actuellement le bassin versant de l'Oudon est concerné par la disp  
**S.D.A.G.E. : plafonnement au niveau actuel des prélèvements à l'étiage pour prévenir un déficit quantitatif**

Le Préfet coordonnateur de bassin Loire-Bretagne envisage de classer le bassin versant de l'Oudon en **ZRE : zone de répartition des eaux**

= abaissement seuils d'autorisation prélèvements, aucun nouveau prélèvement autorisé à l'étiage, révision des autorisations, organisme de gestion unique pour l'irrigation, ...

⇒ **Avis défavorable de la C.L.E. à la ZRE, s'engage à un P.T.G.E.**

⇒ Validation d'une feuille de route pour élaborer le P.T.G.E.





# CONTENU D'UN P.T.G.E.

- Le Projet de Territoire pour la Gestion de l'Eau est une démarche de **co-construction** entre tous les représentants des usagers de l'eau pour :
  - Faire un **diagnostic ressources/besoins** actuels et perspectives d'évolution,  
en tenant compte du contexte **socio-économique et du changement climatique**
  - Retenir un des **programmes d'actions** possibles,  
sur la base d'**évaluations proportionnées** notamment économiques et financières, pour **atteindre, dans la durée, un équilibre entre besoin, ressources et bonne fonctionnalité des écosystèmes aquatiques**,
  - Mettre en place les actions retenues
  - Suivre et évaluer leur mise en œuvre



# La C.L.E. ne part pas de rien



2015 – validation de l'étude sur les volumes prélevables

À mettre à jour

Ajouter impact du changement climatique et étude socio-économique

hypothèses à vérifier : prélèvements agricoles, impact cumulé des plans d'eau

2017 – 2019 : inventaire des plans d'eau (sur base données carto)

Données de l'évaluation du S.A.G.E. – suivi sur 25 ans

Actions du contrat territorial sur la gestion quantitative mise en œuvre par le Syndicat du bassin de l'Oudon (sur plans d'eau, limitation des transferts, haies,...)



# Décisions précédentes

2020 décision d'élaborer un P.T.G.E. sur le bassin versant de l'Oudon

18 mars 2021 Installation de la C.L.E.

atelier sur la fresque du climat pour comprendre les enjeux du dérèglement climatique

C.L.E. du 28 mai 2021 : présentation des enjeux de la gestion quantitative sur le bassin versant de l'Oudon

C.L.E. du 17 juin 2021 : validation de la feuille de route pour élaborer un P.T.G.E. (budget 220 000 euros)

**C.L.E. du 14 janvier 2022 : validation des méthodes**








# Engagement de la démarche P.T.G.E.

## Composition du groupe de travail fixée dans la feuille de route

1ère réunion du groupe de travail - 19 octobre 2021

2ème réunion du groupe de travail - 30 novembre 2021



## Amélioration de la connaissance pour élaborer le P.T.G.E. :

- caractérisation des plans d'eau (recueil de données sur le terrain)
- État des lieux des prélèvements agricoles et de l'irrigation

## Élaborer le Projet de Territoire pour la Gestion de l'Eau



2

# SUITE DE LA CONSULTATION DES PRESTATAIRES POUR L'ÉLABORATION DU P.T.G.E.



# CONSULTATION PUBLIQUE ENGAGÉE POUR ÉLABORER LE P.T.G.E.

Les offres ont été remises au mois de mars

- 1 audition programmée pour vérifier que les candidats répondent à toutes les attentes

Les membres du bureau de la C.L.E. seront invités à participer à cette audition

- 1 dossier de demande de subvention à déposer
- notification aide avant le 6 août (date limite de validité des offres)

⇒ Démarrage de la mission possible en septembre ou relance de la procédure



3

## CARACTÉRISATION DES PLANS D'EAU

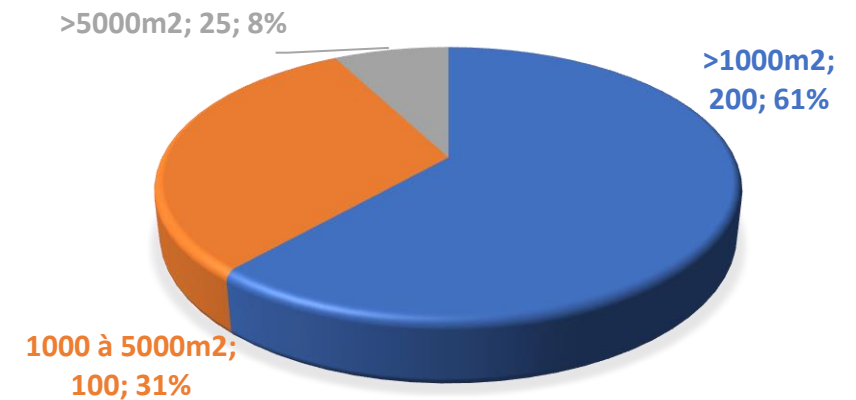


# MÉTHODE PRÉCÉDEMMENT VALIDÉE

Caractérisation exhaustive sur une petite masse d'eau représentative des autres masses d'eau du bassin versant : **Chéran amont**

- 325 plans d'eau de toutes tailles
- Sous pression hydrologique
- En déficit quantitatif annuel
- Disposant d'une station hydrométrique sur le Chéran aval
- Life Chéran en cours
- Déjà prospecté en 2017

RÉPARTITION DU NOMBRE DE PLANS D'EAU PAR TAILLE SUR LE CHÉRAN AMONT





# LISTE DES DONNÉES DE TERRAIN À RECUEILLIR

**Travail mené à partir des **bases existantes** :**

- **du Syndicat du bassin de l'Oudon**
- **de l'État régionale**
- **vigilance du GTT : anonymat, travail de terrain, régularisations administratives, réserves incendie**

**Distribué en séance :**

- **Remarques attendues jusqu'au 2/01/2022**
- **Validation en bureau CLE de janvier 2022**



# ETAT D'AVANCEMENT DE L'ETUDE : OUTILS

**Base de données validée en janvier**

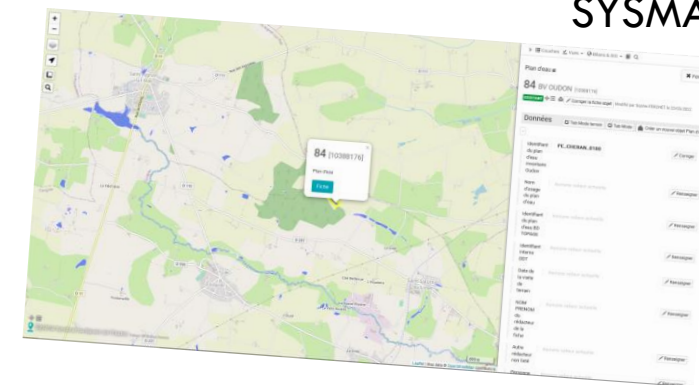
**Principales parties :**

- Identification et localisation
- Renseignements administratifs
- Usages
- Irrigation
- Typologie
- Alimentation
- Ouvrages
- Gestion
- Enjeux spécifiques
- Actions



Fiche terrain

Outil de saisie en ligne (tablette) :  
SYSMA





# ETAT D'AVANCEMENT DE L'ETUDE : OUTILS

## Convention en cours

### CONVENTION DE MISE A DISPOSITION DE DONNÉES

ENTRE  
LA DIRECTION DÉPARTEMENTALE DES  
TERRITOIRES DE LA MAYENNE  
ET  
LA COMMISSION LOCALE DE L'EAU  
ET  
LE SYNDICAT DU BASSIN DE L'OUDON

## Affiche / flyer

**PLANS D'EAU  
ET MARES DU CHÉRAN AMONT**  
Pour mieux connaître et  
gérer cette ressource

**Propriétaires, contactez-nous !**



**Rendez-vous de 1h à  
1h30, selon la superficie**



**02.41.92.52.84**

En partenariat avec :



Cette enquête est menée dans le  
cadre d'un Projet de Territoire  
pour la Gestion de l'Eau.

## Plaquette



### Propriétaire et gestionnaire d'un plan d'eau : les questions à se poser



Les plans d'eau peuvent être source de différentes activités, de loisir, économique ou touristique. Afin d'assurer la pérennité des ouvrages qui les composent et de préserver les milieux aquatiques, la gestion des plans d'eau est réglementairement encadrée. Ces obligations, liées à l'environnement ou à la sécurité publique, peuvent entraîner un investissement au départ et impliquent des démarches administratives, des méthodes de gestion et des moyens techniques à mettre en œuvre.

Créés le plus souvent par la main de l'homme, les étangs, lacs et plans d'eau sont très nombreux sur le bassin de l'Oudon. On en compte plus de 6 500 toute surface confondue. Pour beaucoup, ils ont été créés pour la pêche et l'agrément. Or, si les plans d'eau peuvent présenter un intérêt social, patrimonial ou paysager, il est important que leur conception et leur entretien soient appréhendés correctement, au risque d'impacter les milieux aquatiques et la ressource en eau.

Le bassin de l'Oudon est particulièrement concerné par la thématique des plans d'eau, c'est pourquoi la Commission Locale de l'Eau souhaite donner aux propriétaires des repères pour gérer au mieux leur bien et ainsi limiter l'impact sur le milieu.

Ainsi, l'objectif de cette plaquette est d'informer les propriétaires d'étangs et les acteurs de la propriété, sur les démarches à entreprendre en tant que propriétaire ou futur propriétaire d'un plan d'eau, et sur les droits et obligations relatifs à la gestion d'un plan d'eau.

Ce document est une adaptation du document « Acquiescer et gérer un plan d'eau : les questions à se poser » rédigé par l'EPB Vienne avec la contribution des DDT de l'Isère, de la Creuse et de la Haute-Vienne, de la DREAL Nouvelle Aquitaine, de l'Agence Française pour la Biodiversité, du PNIF Pétrog-Limousin, de l'Union des étangs du Limousin, de la Chambre Interdépartementale des Nôchers de la Creuse, de la Haute-Vienne, des Fédérations de pêche de l'Isère et de la Haute-Vienne, de Sources et Pâtures du Limousin.







Bassin  
de l'Oudon

Maires et  
délégués

- Avertir en amont  
sur démarche
- Diffusion info
- Préparer aux  
questions des prop.

# ETAT D'AVANCEMENT DE L'ETUDE : COURRIER



## SCHEMA D'AMENAGEMENT ET DE GESTION DES EAUX DU BASSIN VERSANT DE L'OUDON COMMISSION LOCALE DE L'EAU



LMIRT/GC/CB 2022-  
Dossier suivi par G raldine COUSIN  
geraldine.cousin@bvoudon.fr

Monsieur Herv  TISON  
Maire de Congrier  
12 place de l glise  
53800 CONGRIER

SEGRE-EN-ANJOU BLEU, le

Objet : D marche de caract risation des plans d'eau sur le Ch ran amont  
PJ : copie du courrier transmis aux propri taires de plans d'eau

Monsieur le Maire,

La Commission Locale de l'Eau (C.L.E.) du bassin versant de l'Oudon m ne une d marche partag e de "projet de territoire pour la gestion de l'eau " et souhaite mieux comprendre l'influence des plans d'eau sur les ressources disponibles et le milieu.

Ce sujet est complexe et n cessite de mieux conna tre les usages des plans d'eau (pisciculture, p che, irrigation, loisirs...), leurs caract ristiques (mode d'alimentation, types d'ouvrages, etc...) et leurs modes de gestion ( vidange, entretien etc...).

La C.L.E. a fait le choix de caract riser de fa on exhaustive et quelle que soit leur taille, tous les plans d'eau sur le Ch ran amont, affluent de l'Oudon, car il est repr sentatif de la diversit  des plans d'eau des diff rentes masses d'eau du bassin versant de l'Oudon.

Nous souhaitons vous informer que nous lancerons prochainement un travail en collaboration avec les propri taires de plans d'eau sur votre commune. Nous les solliciterons pour un temps d change sur site pour recueillir les donn es dont nous avons besoin mais aussi pour r pondre   leurs  ventuelles questions. Les  changes seront men s par nos techniciens.

Nous leur communiquerons une plaquette d'information sur le statut, la r glementation et la gestion des plans d'eau en premi re approche et nous les inviterons   nous contacter pour prendre rendez-vous. Nous pr voyons  galement de communiquer par voie d'affichage dans vos lieux de vie communaux pour recueillir le plus de contacts possibles.

Ce travail est men  en coop ration avec le syndicat des exploitants propri taires de plans d'eau de la Mayenne et de la Sarthe, qui pourra renseigner voire assister les propri taires dans cette d marche.

Nous tenions   vous tenir inform s en amont de cette d marche, notamment dans le cas, o  vous seriez interpell  par vos administr s. Je vous invite   informer  galement votre  quipe municipale et technique et nous nous tenons   votre disposition pour vous apporter les  l ments d'informations dont vous auriez besoin.

Je vous prie d'agr er, Monsieur le Maire, l'expression de mes sentiments distingu s.

M. Louis MICHEL,  
Pr sident de la C.L.E.

Copie   :  
M. Poirier Romuald, d l gu  du Syndicat du Bassin de l'Oudon

Commission Locale de l'Eau - 8, rue de la Boirie, 49500 SEGRE-EN-ANJOU BLEU  
Acc s rue Charles Guillaud, Groupe Milon, porte A  
t l. 02 41 92 52 84 - Retrouvez la C.L.E. sur [www.bvoudon.fr](http://www.bvoudon.fr)

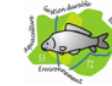
Propri taires

-Inform r d marche  
-Proposer RDV



LMIRT/GC/CB 2022-  
Dossier suivi par G raldine COUSIN  
geraldine.cousin@bvoudon.fr

## SCHEMA D'AMENAGEMENT ET DE GESTION DES EAUX DU BASSIN VERSANT DE L'OUDON COMMISSION LOCALE DE L'EAU



Syndicat des  tangs de la Mayenne et de la  
Sarthe - Parc technop le de Chang -Laval

SEGRE-EN-ANJOU BLEU, le

Objet : D marche de caract risation des plans d'eau sur le Ch ran amont

Madame, Monsieur,

La ressource en eau est devenue un enjeu majeur pour tous n cessitant r flexion et implication individuelle et collective.

La Commission Locale de l'Eau (C.L.E.) du bassin versant de l'Oudon m ne une d marche partag e de "projet de territoire" en compl ment du travail d'expertise apport  par les sp cialistes du domaine.

Dans cet esprit, la C.L.E. souhaite comprendre l'influence des plans d'eau sur les ressources disponibles ainsi que sur le milieu. Ce sujet est complexe et n cessite de mieux conna tre les usages des plans d'eau (pisciculture, p che, irrigation, loisirs...), leurs caract ristiques (mode d'alimentation, types d'ouvrages, etc...) et leurs modes de gestion ( vidange, entretien etc...).

La C.L.E. a fait le choix de caract riser les plans d'eau sur le Ch ran amont, affluent de l'Oudon, car il est repr sentatif de la diversit  des plans d'eau.

Nous souhaitons vous associer   ce travail. C'est pourquoi nous vous sollicitons pour un temps d change sur le site de votre plan d'eau pour recueillir des donn es mais aussi pour r pondre   vos  ventuelles questions.

D'ores et d j  vous trouverez ci-jointe une plaquette d'information pour les propri taires et exploitants de plans d'eau.

Pour plus de d tails ou pour convenir d'un rendez-vous, vous pouvez nous contacter au 02 41 92 52 84. Sachez  galement que vous pouvez joindre le syndicat des exploitants propri taires de plans d'eau de votre d partement au 02 99 94 18 02, il est associ    ce travail et pourra vous assister si vous le souhaitez.

Nous vous prions d'agr er, Madame, Monsieur, l'expression de nos sentiments distingu s.

M. Louis MICHEL,  
Pr sident de la C.L.E.

M. Bertrand De la RIVIERE  
Pr sident du Syndicat des  tangs de la  
Mayenne et de la Sarthe

Commission Locale de l'Eau - 8, rue de la Boirie, 49500 SEGRE-EN-ANJOU BLEU  
Acc s rue Charles Guillaud, Groupe Milon, porte A  
t l. 02 41 92 52 84 - Retrouvez la C.L.E. sur [www.bvoudon.fr](http://www.bvoudon.fr)



# ETAT D'AVANCEMENT : CONCERTATION/INFORMATION

11/04 : Rencontre avec les Syndicats de propriétaires de plans d'eau et fonciers ruraux :

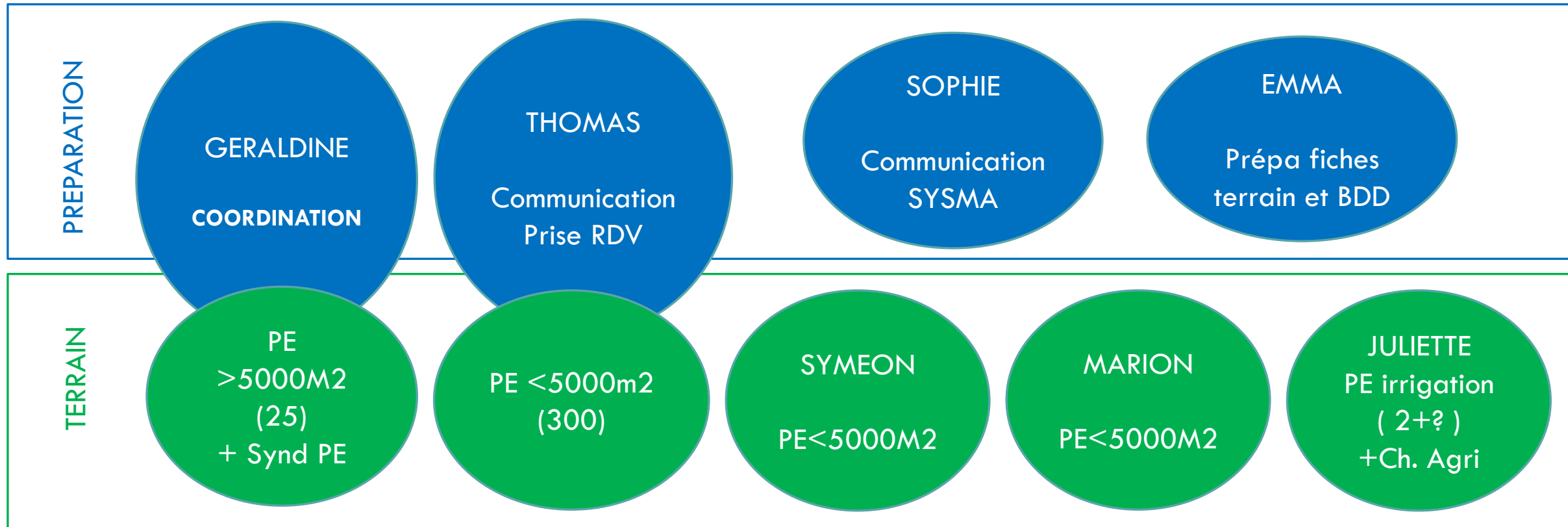
- rappel de la démarche
- soutien et partenariat
- présentation des outils
- mise au point : approche, communication et méthodologie

BILAN

- Affichage d'un partenariat avec Syndicat des propriétaires de plans d'eau.
- Information auprès des adhérents des 2 syndicats
- Validation des outils
- Préserver l'anonymat
- Accentuer sur l'approche scientifique
- Pas d'exhaustivité à tout prix
- Bilan en septembre. Selon taux de retour des propriétaires : ajuster la communication

# ETAT D'AVANCEMENT : EQUIPE PROJET

7 personnes mobilisées





# ETAT D'AVANCEMENT : EQUIPE PROJET

## 2 sessions de FORMATION INTERNE

### 2 MAI : SOCLE DE CONNAISSANCES

Intervenant : DDT53

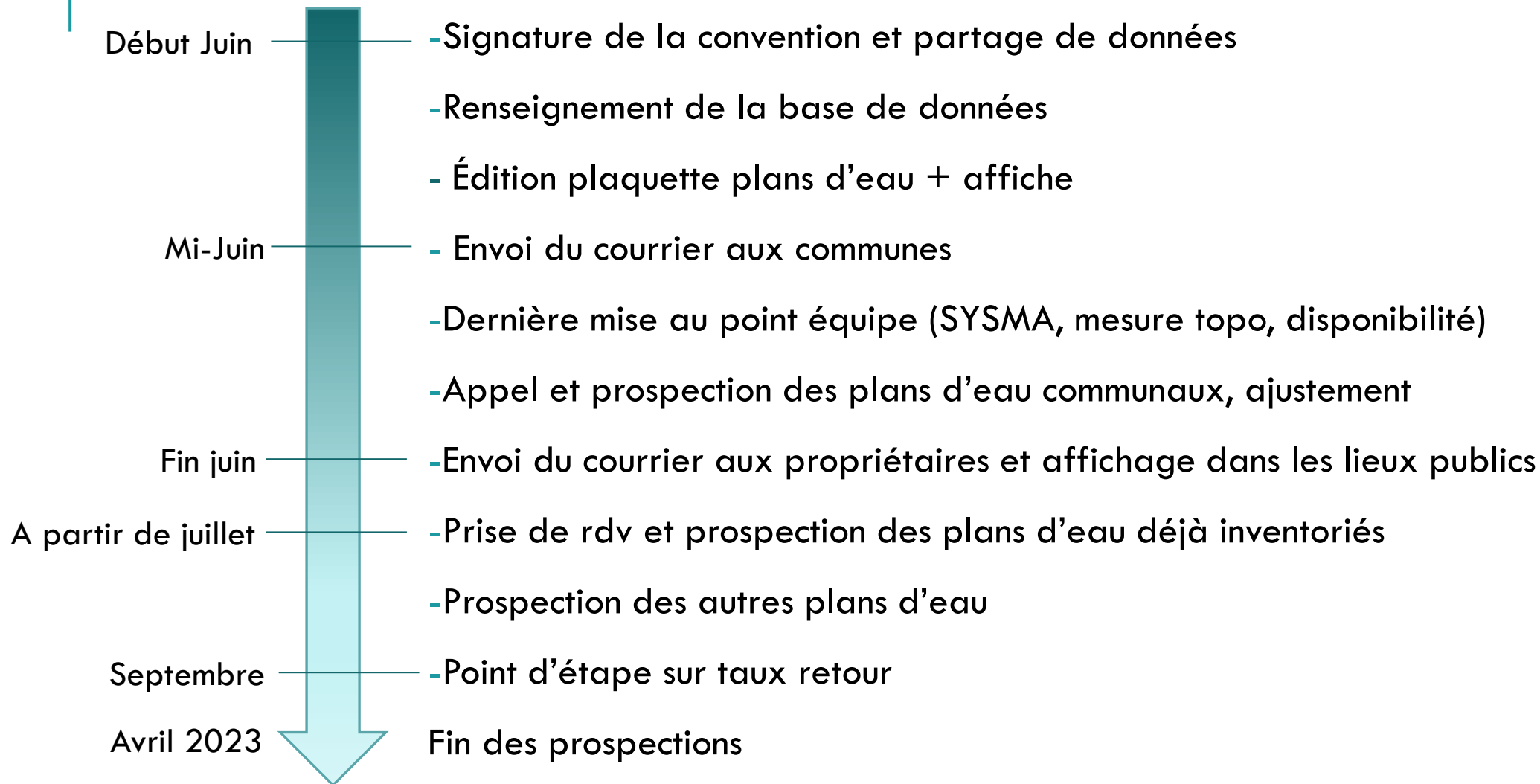
- enjeux des plans d'eau dans un contexte de changement climatique
- réglementation des plans d'eau
- vocabulaire

### 17 MAI : MISE EN SITUATION

Intervenants : Synd. BV Grand Lieu  
+ Synd. prop. plans d'eau 53

- appropriation de la base de données
- retour d'expérience terrain du SAGE Grand Lieu
- origine des plans d'eau et gestion courante
- mise en situation sur le plan d'eau de St Martin du Limet

# ETAT D'AVANCEMENT : PLANNING





4

# CONNAISSANCES SUR LES PRÉLÈVEMENTS AGRICOLES



5

# DÉMARCHE ECODO MENÉE PAR LES CCI



5

# ARTICULATION DE LA DÉMARCHE P.T.G.E. AVEC LE CTEAU







7

## QUESTIONS DIVERSES